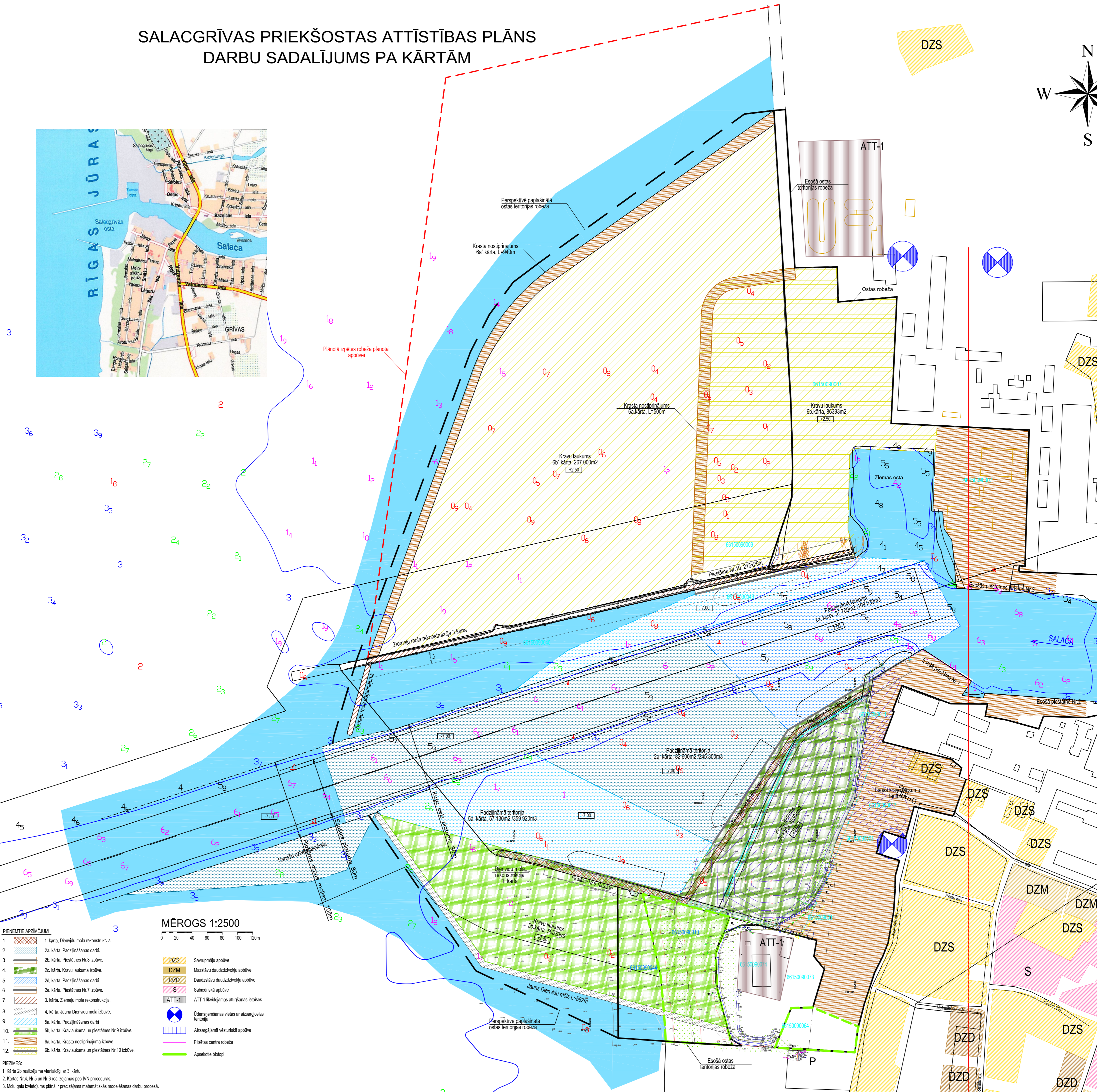
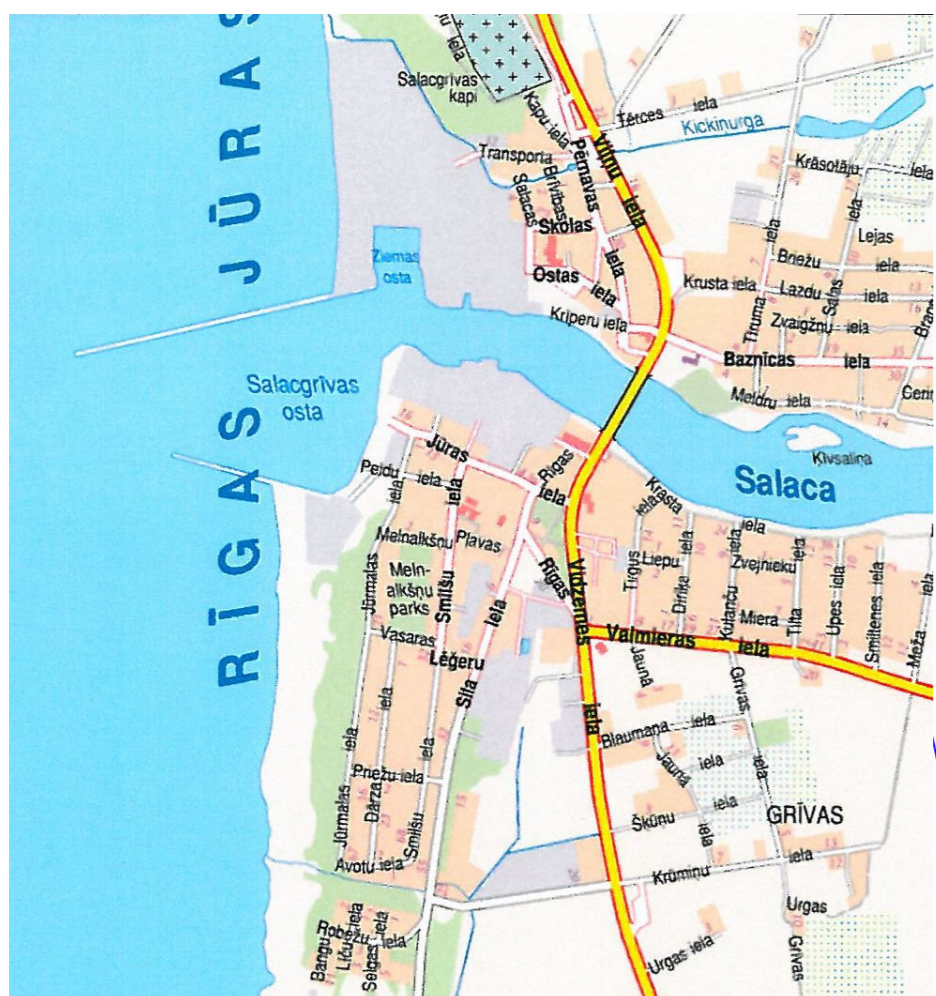



SALACGRĪVAS PRIEKŠOSTAS ATTĪSTĪBAS PLĀNS DARBU SADALĪJUMS PA KĀRTĀM



- PIENĒMIE APZĪMĒJUMI**
1. kārta, Dienvidu mola rekonstrukcija
 - 2a. kārta, Padziļināšanas darbi
 - 2b. kārta, Pielāguma izbūve
 3. kārta, Kravu laukuma izbūve
 - 2c. kārta, Padziļināšanas darbi
 - 2e. kārta, Pielāguma izbūve
 3. kārta, Ziemeļu mola rekonstrukcija
 4. kārta, Jauna Dienvidu mola izbūve
 - 5a. kārta, Padziļināšanas darbi
 - 5b. kārta, Kravlaukuma un pielāguma izbūve
 - 6a. kārta, Krausta nostiprinājuma izbūve
 - 6b. kārta, Kravlaukuma un pielāguma izbūve
- PIEZĪMĒS:**
1. Kārta 2b realizējama vienlaicīgi ar 3. kārtu.
 - Kārtas Nr.4, Nr.5 un Nr.6 realizējamas pēc IVN procedūras.
 - Moku galu izvietojums plānā ir paredzējams matemātiskās modelēšanas darbu procesā.

MĒROGS 1:2500



- DZS Savrupmāju apbūve
- DZM Mazstāvu daudzdzīvokļu apbūve
- DZD Daudzstāvu daudzdzīvokļu apbūve
- S Sabiedriskā apbūve
- ATT-1 ATT-1 likvidējamās attīrīšanas iekārtas
- ⊗ Ūdensgēšanas vietas ar aizsargjoslas teritoriju
- ⊠ Aizsargājama vēsturiskā apbūve
- Pilsētas centra robeža
- Apsaules biotopi